

Non dago Euskal Herriko Erdigune geografikoa?



¿Dónde está el centro geográfico de Euskal Herria?

Galdera horri erantzun dio Felix Isasa ingeniariak: Nafarroan, Andiaiko Mendilerroan, San Donato baselizatik gertu. Barizentruaren kontzeptuan oinarritu da Felix Isasa kalkulua egiteko. Masa dentsitate uniforme duen objektu plano batean, mapa batean, esate baterako, barizentroak grabitate zentroarekin bat egiten du.

Según el ingeniero Felix Isasa se sitúa en Navarra, en la Sierra de Andía, cerca de la ermita de San Donato. Para formular su cálculo, Felix Isasa se ha basado el concepto del baricentro. Partiendo de una superficie plana que tenga una masa de densidad uniforme, un mapa, por ejemplo, el baricentro viene a pasar por el centro de gravedad.

Beriaingo menditik Olloko bailarantz doan bidetik gertu. Hurbil dago Lezitza mendia. Olibesarioko sarioa deitzen zaio. 1236 metroan kokatua. Monolito txiki bat kokatu dute.

Del monte Beriain hacia el Valle de Ollo. Cerca de la cima Lezitza. A 1236 metros de altitud. Tiene el nombre de "Olibesarioko Sarioa" y se ha colocado un pequeño monolito.

Koordenada Geografikoak: N. 42° 52' 59" · W. 1° 56' 08 "



UTM. (GPS): x= 586.935 Y=4.748.608

Irteera/Salida: Frontón Atakondoa · Amaiera/Llegada: Foru Plaza
2016eko Apirilaren 30a · 30 de abril de 2016
Ibilbide Luzea irteera ordua: 06:00 Hora de salida Larga: 06:00
Ibilbide Motza irteera ordua: 07:30 Hora de salida Corta: 07:30
Ibilbide Txikia irteera ordua: 09:30 Hora de salida Marcha txikia: 09:30

LUZEA: 14 Euskal Herriko Iraupen Luzeko Ibilaldien Zirkuitoan sartua da.
Incluida en el 14 Circuito de Marchas de Largo Recorrido de Euskal Herria.
MOTZA: Nafarroako Iraupen Luzeko Mendi Ibilaldien Zirkuituan sartua da.
Incluida en el Circuito de Marchas de Largo Recorrido de Navarra.

IZENA EMATEA ETA INSKRIPZIO KUOTA: www.zirkuitua.com
Martxoaren 20tik apirilaren 27ra arte web orrian: 12€ / Ibilaldi Txikia: 4€
Egunean bertan – 15€ / Langabeek 5€ (Egunean bertan)

INSCRIPCIONES Y CUOTA DE INSCRIPCIÓN: www.zirkuitua.com
Del 20 de marzo al 27 de abril en la página web: 12€ / Marcha Txikia: 4€
Día de la Marcha – 15€ / Personas en paro 5€ (El mismo día)

+ INFO: www.iratxoelkartea.com iratxomendi@gmail.com

Laguntzaileak



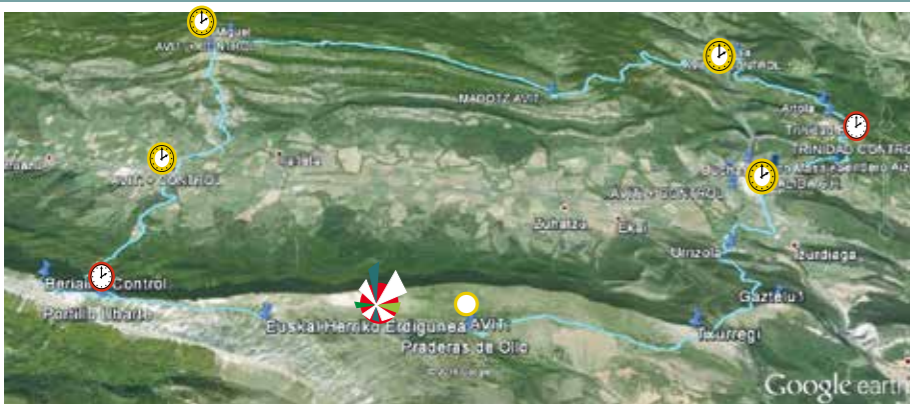
SAKANAKO XXVII. IBILALDIA



2016eko Apirilaren 30a · 30 de abril de 2016 · IRURTZUN

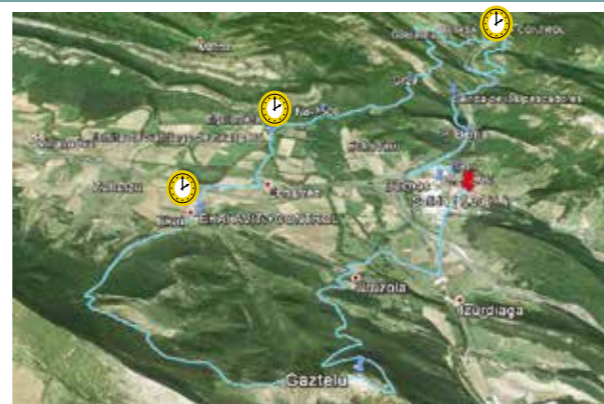
IBILBIDE LUZEA RECORRIDO LARGO

Distantzia /Distancia. 54.000 m /// Desnibela /Desnivel. 3.388 m



IBILBIDE MOTZA RECORRIDO CORTO

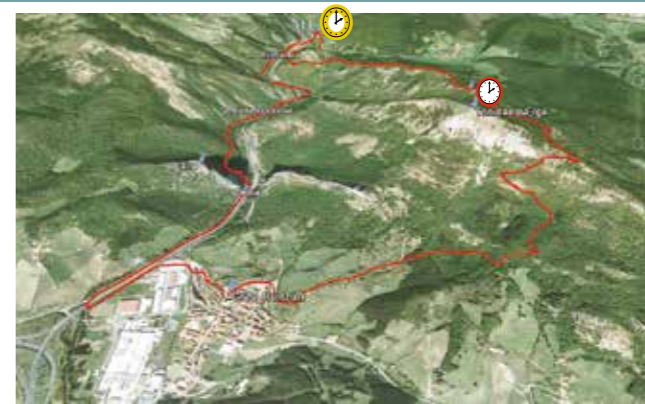
Distantzia /Distancia. 27.500m /// Desnibela /Desnivel. 1.344 m





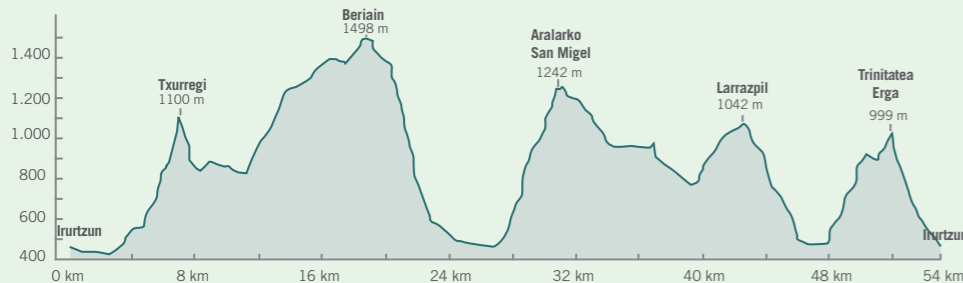
-  **Kontrola**
Control
-  **Kontrola + hornidura**
Control + Avituallamiento
-  **Hornidura**
Avituallamiento
-  **EH. ko Erdigunea**
Centro de Euskalerría

IBILBIDE TXIKIA MARCHA TXIKIA

Distantzia /Distancia. 14.000 m /// Desnibela /Desnivel. 736 m

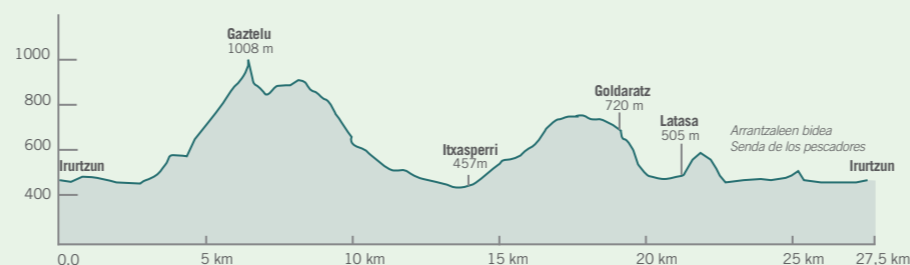


-  **Kontrola**
Control
-  **Kontrola + hornidura**
Control + Avituallamiento



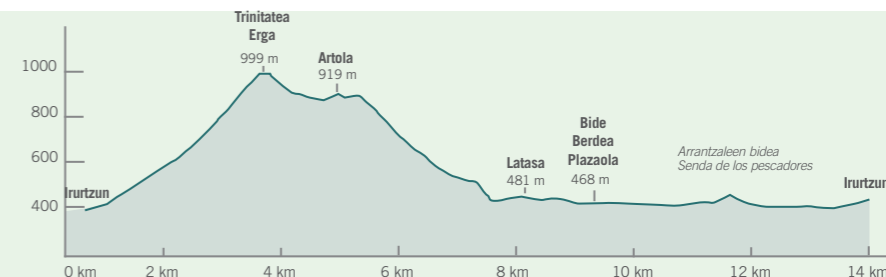
KONTROLEN IREKIERA ETA ITXIERA ORDUA / HORARIO DE APERTURA Y CIERRE DE CONTROLES

ITURRIA: 8:00 – 9:15	UHARTE: 9:45 – 12:45	MADOTZ: 12:00 – 16:15	TRINITATEA: 14:00 – 19:15
S Donato: 9:00 – 11:15	ARALAR: 11:00 – 14:45	LATASA: 12:45 – 17:45	IRURTZUN: 14:30 – 20:00



KONTROLEN IREKIERA ETA ITXIERA ORDUA / HORARIO DE APERTURA Y CIERRE DE CONTROLES

EKAI: 9:30 – 10:30	IRURTZUN: 12:15 – 13:30
LATASA: 11:15 – 12:00	



KONTROLEN IREKIERA ETA ITXIERA ORDUA / HORARIO DE APERTURA Y CIERRE DE CONTROLES

TRINITATEA: 10:30 – 11:30	IRURTZUN: 12:45 – 15:00
LATASA: 11:30 – 12:30	