



INFORMACION DE EXCURSIONES TXANTREA MENDI TALDEA

info@txantreamendialdea.com

<http://www.txantreamendialdea.com>



Colaboran

Orria z. / Hoja n.386

12/11/2016

Travesía – Zeharkaldia

AIZKORRI (1528mts)

Hora de salida: 06:00 AM

Dificultad: FÁCIL (solamente tener en cuenta distancia y desnivel)

Duración Aproximada: 7 horas

Desnivel: 1300

Distancia: 19 km

Material obligatorio:

Material recomendado: Ropa de montaña



Foto cima de Azorra

El macizo de Aizkorri se alarga al sur de Guipúzcoa, compartiendo los cordales de Urkilla, Elgea y Artia-Gaboño con la cercana Araba. En realidad Aizkorri, en todo su conjunto, se extiende desde el puerto de Otxaurte hasta el collado de Arlaban (en una composición este-oeste), y desde el valle de Oria y cuenca del Deba hasta la llanada Alavesa (en una composición norte –sur).

El Parque Natural de Aizkorri-Aratz ocupa una superficie de 19.400 hectáreas y las cumbres de Altzania, Aizkorri, Urkilla, Zaraia o Aitxuri, marcan la divisoria de aguas entre el Golfo de Vizcaya y el Mediterráneo. Aquí nacen tres de los ríos más importantes de Guipúzcoa: el Deba, el Urola y el Oria.

El predominio de la roca caliza es muy notorio y tanto el paisaje como las formas generadas, son algunos de los principales rasgos de la cordillera. La circulación de aguas subterráneas, por ejemplo, ha creado una extensa red de galerías. Así mismo, el patrimonio cultural que guarda el Parque Natural de Aizkorri-Aratz es muy reseñable. Siendo una de las zonas más importantes de pastoreo del País Vasco.



Fotografía de pateandoespa

Muchas son las tradiciones, leyendas y monumentos megalíticos que esconde esta zona, por lo que muchas son también las razones para venir a visitarla.

En nuestro caso dejaremos a un lado los concursos de perros pastor, el monasterio de Arantzazu, la peculiar procesión del Corpus en Oñati con las llamadas danzas del corpus, la famosa cueva de San Adrian, donde cuentan que el famoso Carlos v agachó la única vez de su vida la cabeza ante algo o alguien....fue para pasar.

También cómo no, la piedra caliza con forma de silla mirando hacia el norte, donde dice la leyenda se sentaba la virgen María para divisar toda Guipúzcoa. (Ama-birginen-sillea)



Nosotros nos centraremos en recorrer sus senderos y crestas. Os proponemos una bonita ascensión Al monte Aizkorri.



Realizaremos una interesante travesía, saliendo desde las proximidades de Zegama y subiremos hasta coger el cordal que nos llevara a dicha cima. No sin antes pasar por alguna más. Muchos de estos caminos fueron la única manera de comunicarse entre los pueblos de ambos lados del macizo.



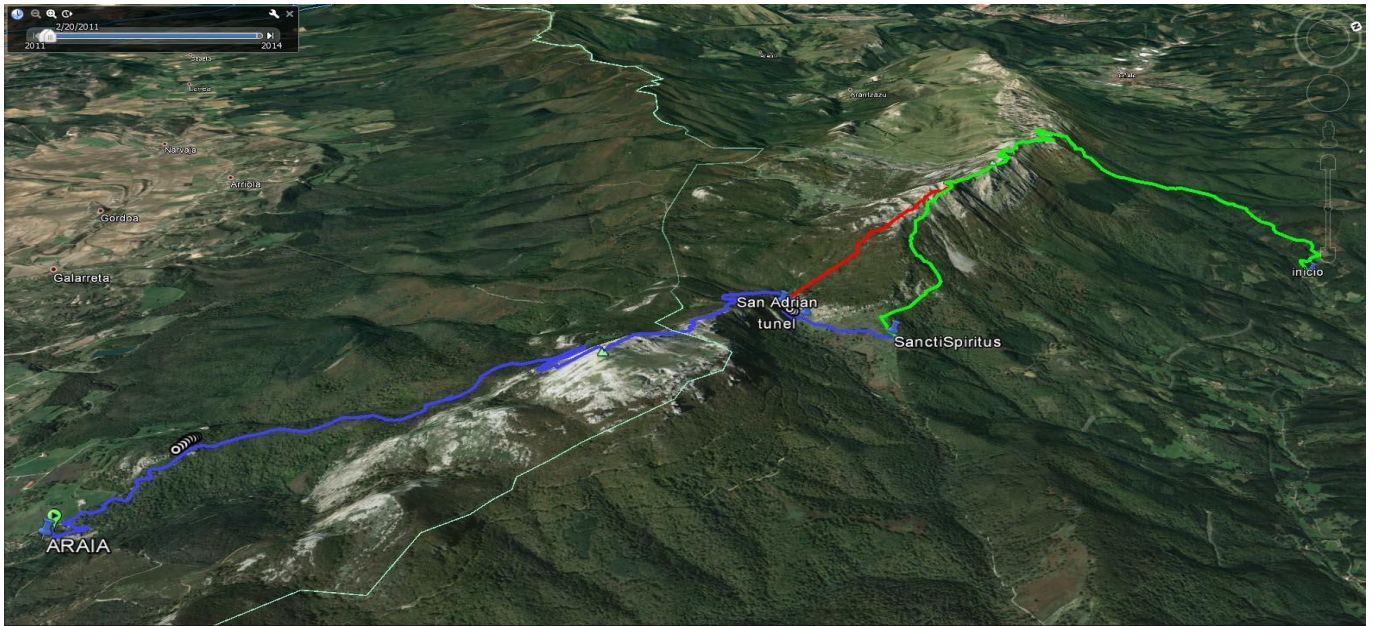


Foto de la ermita (Santo Cristo) y refugio situados casi en la cima de Aizkorri el día de su inauguración en 1934.

En dicha ermita se veneraba un crucifijo que decían era milagroso, pues aunque lo llevaran tanto a Zegama como a Araia acababa volviendo a la ermita de Santo Cristo en lo alto de Aizkorri.





Como podréis ver en la foto hay alguna alternativa de bajada, hasta nuestro destino final, que será Araia.

Teniendo también la opción de hacer un último esfuerzo en la parte final y subir al monte Aratz.

ESPEREMOS QUE EL TIEMPO NOS ACOMPAÑE Y TENGAMOS UNAS BONITAS VISTAS!!!