



INFORMACION DE EXCURSIONES TXANTREA MENDI TALDEA

info@txantreamenditaldea.com

<http://www.txantreamenditaldea.com>



Ayuntamiento de
Pamplona
Iruñeko Udala

Colaboran

Orria z./ Hoja n.388

20/11/16

Travesía – Zeharkaldia.

Kontrasta-Igoroin-Musitu

Hora de salida: 8:00

Dificultad: fácil

Duración Aproximada: 5:30 horas

Desnivel: 700↑ 700↓

Distancia: 15,5

Material recomendado: calzado y vestimenta de montaña.



Neveras de San Cristóbal

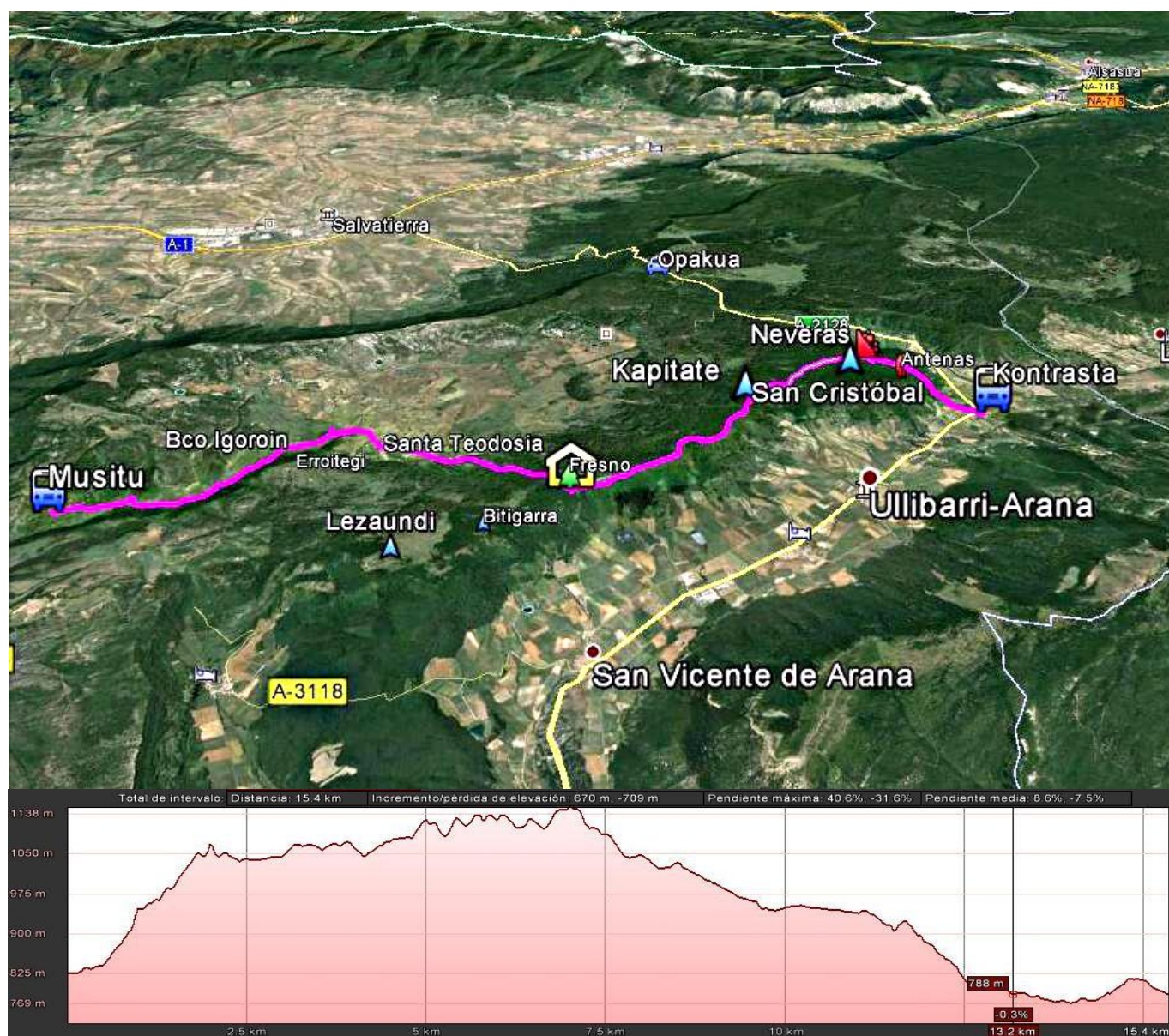
El interior de la geografía alavesa, a pesar de ser la menos visitada por los montañeros, ofrece una extraordinaria variedad paisajística. La menor presión demográfica que soporta su suelo hace que una gran parte de este territorio no haya sufrido las agresiones de sus vecinos. Hoy vamos a disfrutar en nuestro recorrido de una geografía de contrastes, en la que se alternan roquedos, bosques, campos y barrancos.

Hace ya dos años, recorriamos la parte norte de estos montes de Iturrieta, desde Alaiza hasta Andoin, pasando por Santa Elena y Opacua. (Referencia, díptico 341, 23/3/14- para completar información de la zona) Para situarnos, repetiremos el comentario que hacíamos en su día, pues es válido para toda la zona.




"Esta vez vamos a visitar tierras desconocidas, no porque estén en el fin del mundo, sino porque apenas son visitadas y no se habla de ellas. De hecho, ocupan la zona central de Euskalerría y están al alcance de esa multitud de mendizales vascos, que pasan de largo por la autovía, viniendo de Vitoria y desviando las miradas a la cruz de Ballo, o, si lo hacen en sentido inverso, con los ojos puestos en las nieves de Gorbea y Aldamín. Amboto, a la derecha, queda más a desmano si se va conduciendo y la cercanía de Vitoria desvía nuestra atención de un posible contacto visual con esta zona. Además el hecho de que no haya una cima que resalte sobre el resto, pone más difícil la cuestión, de manera que es preciso plantearse una visita exclusiva, como en esta ocasión. Alguien puede pensar que estas cosas pasan cuando no hay nada interesante, pero no es el caso."

Como viene siendo habitual en Txantrea M.T., nos preocupamos de buscar cosas interesantes y luego las enlazamos para completar un recorrido que resulte atractivo.

En este caso, recorreremos la parte sur de la sierra Entzia-Iturrieta. Visitaremos las neveras de San Cristóbal, la cima de Kapitáte, la ermita de Santa Teodosia, con sus fresnos monumentales y bajaremos por el barranco de Igoroin.




Kontrasta... ↗ Neveras.... → Kapitáte..... → ...Txandi. ↘ Sta Teodosia... → Erroitegi.... ↘ Musitu
 Al N: Llanada alavesa - S: Valles de Arana y Ameskoa - E: Sierra Entzia y O: Valles de Arraia y Laminoria.



Neveras de San Cristóbal

Neveras de San Cristóbal

La disolución de las calizas, origina profundas y estrechas grietas que separan bloques calizos, conformando una especie de adoquinado gigante. Estas grietas han dificultado la explotación forestal, favoreciendo la conservación de amplias superficies de hayedo, en el monte San Cristóbal. La disposición bastante horizontal de las calizas, facilita el desarrollo de los procesos kársticos, formándose abundantes simas y cuevas. La estructura más espectacular de la zona son dos grandes grietas de 100 y 200m. de longitud, cerca de 20 m. de profundidad y unos 10 m. de anchura, conocidas como neveras de San Cristóbal, dado el uso que de ellas se hizo, cuando no existían los frigoríficos. Probablemente formadas por el hundimiento de una galería próxima a la superficie, podemos ver numerosos bloques desprendidos, que dificultan la posibilidad de recorrerlas íntegramente por su fondo. Nosotros hemos recorrido la grieta pequeña (130 m.) resultando un ejercicio entretenido y laborioso, aderezado con ricas ortigas, que esperan impacientes la llegada de algún osado u osada. La estética de estas grietas reclama una visita, al menos desde la cercanía, aunque no entremos en ellas.



Bloques a modo de "calzada de gigantes" en las inmediaciones de las neveras.



Más arriba de las neveras, están las antenas de televisión que dominan los valles de Arana y Ameskoa, pero nosotros buscaremos el collado siguiente a San Cristóbal, pues la vista sobre el valle, prácticamente es la misma que mantendremos durante un buen rato entre las cimas de Kapitrate y Txandi.

Al poco de pasar el collado, tenemos en el borde de la escarpadura este "ojo" reclamando nuestra atención.



Desde Kapitrate, vista sobre San Cristóbal y valle de Arana.



Descendiendo de Txandi.

En la foto, vemos a la izquierda, en el borde de la sierra, la ermita de Santa Teodosia, situada en un bello paraje adornado con figuras de madera, donde hay varios fresnos impresionantes, declarados monumento natural. Al lado, la carretera que sube de San Vicente de Arana. Y al fondo, a la derecha, el pueblo de Erroitegi, de donde descenderemos por el barranco de Igoroin, hasta Musitu.



Fresnos de Santa Teodosia.



La ermita vista desde el cercano dolmen, al otro lado de la carretera.

Barranco de Igoroin

Igoroin es una de esas joyas naturales desconocidas de Álava. Su aislamiento ha preservado este rincón de las visitas masivas de montañeros, pero una vez se conoce, forma parte de las rutas preferidas e inolvidables. Además, ha sido declarada reserva forestal por la Diputación, por los enormes valores de su flora.

Desde el pueblo de Roitegi (Erroitegi), 5 km. de descenso, nos llevarán hasta Musitu, final de excursión. Dejando atrás los campos cultivados de la sierra, recorreremos el barranco de Igoroin, que recogiendo las aguas de los montes de Iturrieta, las lleva hasta Laminoria, ya en el valle, por donde en la alta edad Media, discurría la principal vía de comunicación entre el valle del Ebro y la Llanada Alavesa.

A lo largo del descenso se pueden observar en la parte alta, varias cascadas, que atraen a los montañeros alaveses en la temporada de invierno y primavera, antes de llegar a las ruinas del molino, que en su día tuvo una importancia reseñable. Hoy, estas aguas son aprovechadas en las canteras de Laminoria, donde se extrae arena para fundición y otras rocas industriales.

El camino nos lleva por la vertiente derecha, por el carasol, donde abundan los quejigos, con algunos ejemplares de buen porte. En el lado contrario del valle, podemos observar el hayedo, que ocupa la parte sombría del valle.

En las cercanías del molino harinero, y a su amparo, se situaba el poblado de Igoroin, que en 1556 contaba con cinco vecinos y que en 1962, tras un incendio, acabó por desaparecer. Lo mismo que desaparecieron los molinos de Musitu y Santa Pía, aguas abajo y que funcionaron hasta finales de siglo XVIII.



Barranco de Igoroin. (Imágenes tomadas de la Web)



Árboles del Himalaya en Igoroin.

Se han catalogado hasta 52 especies autóctonas de árboles y arbustos y una docena de plantas exóticas, algunas procedentes del Himalaya, fruto del trabajo del ingeniero de Montes Manuel Ruiz Urrestarazu. Hay mucho que disfrutar en un paseo por este cañón, empezando por la presencia masiva de un árbol que siempre suele ocupar un lugar secundario en los bosques mixtos. Es el arce (principalmente el *Acer opalus*), que precisamente en otoño ofrece un carnaval de colores diferentes. Hay quejigos centenarios, hayas descomunales, serbales, rebollos, fresnos, avellanos, pino negro, un bosque de ribera que abraza al río ofreciendo rincones llenos de belleza.

A esa diversidad florística se une la espectacularidad de los cortados de roca y media docena de cascadas, especialmente vistosas después de las nieves y las lluvias. Aunque parece un lugar salvaje, la huella humana lo tiñe todo. En el origen de la ruta, Musitu es una aldea con su iglesia de resonancia románica, sus casonas y sus huertas, lo mismo que en Onraitia (962 metros de altitud) o en Roitegui, los pueblos más altos de Álava



Barranco de Igoroin.