



INFORMACION DE EXCURSIONES TXANTREA MENDI TALDEA

info@txantreamenditaldea.com

<http://www.txantreamenditaldea.com>



Colaboran

Orria/Hoja n. 388 zk.

Igoera-Ascensión

2017/01/14

Nocito-Tozal de Guara 2.077 m

Igoera hau 2017 urterako prestatuturiko egutegian otsailari zegokion, baina Portalet ingururako (Peireget mendiaren ondoan) dagoen eguraldi iragarpen txarrak ikusita, urtarril honefara pasatu dugu Tozal de Guara mendiaren igoera.

Esta ascensión estaba prevista para el mes de febrero en el calendario preparado para 2017, pero viendo las malas previsiones del tiempo para la zona del Portalet (base para la ascensión al Peireget), hemos pasado a este mes de enero la subida al Tozal de Guara.

Irteera ordua-Hora de salida: 6:00

Zailtasuna-Dificultad: Igoera ertaina-Ascensión media


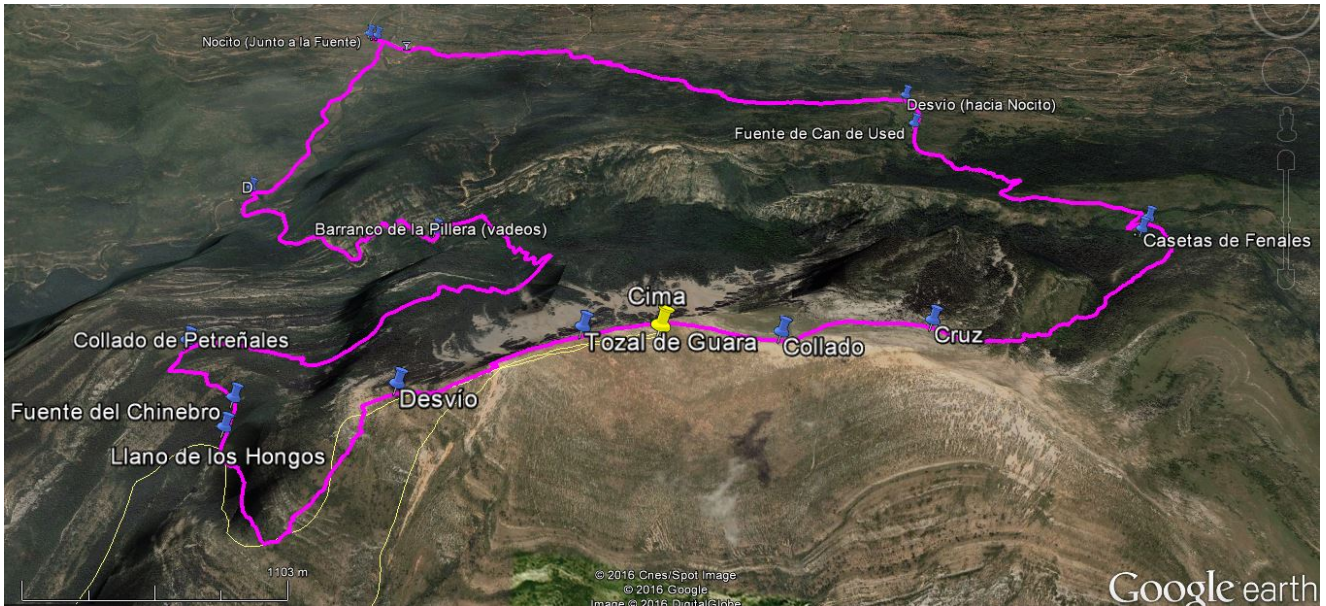
Igoera-Desnivel: 1.400 m

Luzera-Distancia: 21 Km

Beharrezko materiala-Material obligatorio: Goi mendirako arropa-materiala. Ropa-material alta montaña

Iraupena-Duración aproximada: 7 ordu





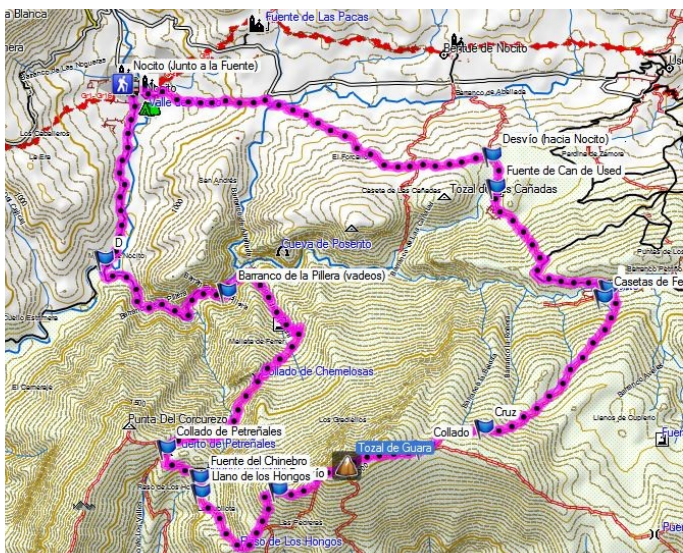
Abajo en castellano

TOZAL DE GUARA 2.077 m

Tozal de Guarako mendia, 2.077 m, Aurrepirinio osoko mendirik altuena dugu. Bere tontorretik ikusmira zirkular zoragarria izanen dugu,

inguruan, kilometro askotan, ez baita deus ere altuagorik. Gure ibilbideak ez du zailtasun berezirik, gogorra izan arren, 1400 metroko maila baitugu tontorreraino.

Ibilbide zirkularra egingen dugu Tozal de Guara mendira igotzeko, Nocito herrian hasi eta bukatzeko. Gure ibilbide luze honetan hainbat aldiz gurutzatu beharko ditugu mendigune honetatik jaisten diren errekek, hau izanik, gainditu behar dugun alturarekin bat (1,400 metro ingurukoa) ibilbidearen zailtasun nagusienetakoa. Adibide bat jartzearen, Pillera sakanean goazela 7 aldiz gurutzatuko dugu agertuko zaigun erreka.




PARQUE NATURAL D'A SIERRA Y AS FOCES DE GUARA

Huesca (Oska) probintzian gaude, Guarako mendilerroan, Parque Natural d'a Sierra y as Foces de Guaran hain zuzen ere. Guarako mendilerroa Prepirineoan dago Hoya de Huesca eta Barbastroko Somontano artean.

Bere zabalera handiagatik sarbide asko ditu. Huesca hiria izanik, Mendilerroaren hegoaldean, biztanle gehien duen herrigunerik hurbilena.

Dagoen leku estrategikoagatik, Ebroko estepa eta Pirinioen artean, atlantiar eta mediterranean gurutze klimatikoan, Ipar eta Hegoaldeko isurialdeen landareria aski diferentea da.



Honek eragin du mendilerro hauetan landareri-espezie batzuk bakarrik hemen sortzea.

Ipar isurialdean, erkametz zabalera handiak, goialdean pinu gorriko pinadiak eta pago basoak, eta gorago pinu beltza aurkituko dugu izei baten batekin ere. Hego isurialdean, mediterranean peto-pettoa den basoa, artadiak gehienbat, gorago pinu gorria ere aurkituko dugu.



Mendilerroko animaliei dagokienez, sai arrea ikusiko dugu hegan pareta malkartsuetan, korrente termikoetan biraka igoz, ugatzak eta

arrano beltzak aurkituko ditugu. Ugaztunen artean berriz, basurdea, azeria, basakatua, musarra eta lepazuria nagusiki. Ibaietan berriz, amurraina eta uhandre piriniarra. Azken honi artzainek iturrizaina deitzen diote, kontatzen dutenez desagertzen denean, iturriak lehortzen dira.

Mendilerroko altitudeak, Alcanadre ibaia dagoen 430 metroak eta **Tozal de Guarako 2.077** metroen artean daude

Bere geologiari esker, sakan jaitzierarako eta eskaladarako oso aproposa den lekua da. Bere ikusgarritasunagatik, aipagarriena Belced ibaiarena izan daiteke sonatuena, 20 km. baino gehiagoren luzapenarekin eta 800 m. baino handiagoko altura aldeekin, hala nola Grallera Alta de Guarako leizea, bere 277 metroko erorketa bertikalarekin.

Parkearen izaera karstikoagatik, dolinak, kobazuloak, muinoak, leizeak eta arroilak ugari dira, lurpeko galeriak eta mazoez gain. Lurzoruek material karedunetatik osatu dira, horregatik ibaiek eta uharrek hingatutako arroilez gain beste modelatu karstiko aurkituko ditugu

Guarako mendilerroan baditugu Aurrehistoriako gizakiaren arrastoak ere. Labar artea eta monumentu megaliliko arrastoak aurkituko ditugu. Nekazaritza eta abelzaintza lanek paisaia eraldutu dute denboran zehar, gaur egun langintza hauen aztarnak aurkitzen ditugu bordetan, ertaroko baselizetan, betiko bideetan, zubietan eta pasagunetan. Baina mendilerroan egondako giza presentziak ez da izan degradazio arrazoi izan, alderantziz, gaurdaino kontserbazio egoera onean iraun duten baliabideen kontserbazio onek eragin dute bere izendapena parke bezala. arrazoi. **Parque Natural de la Sierra y Cañones de Guara**



[BARRANCO DEL RIO VERO](#)



Barranco del Chimiachas



Panel informativo del Cañón del río Balcés



[BARRANCO DEL FORMIGA](#)



Ermita de La Fabana



Tozal de Guara (eskuinaldean) Vadiellotik

TOZAL DE GUARA 2.077 m

Tozal de Guara, 2.077 m, es el monte más alto de todo el Prepirineo. Desde su cima tendremos una impresionante panorámica circular, al no tener en muchos kilómetros nada más alto. Nuestro recorrido hasta la cima no tiene dificultades especiales, aunque es duro, pues tenemos que salvar unos 1.400 metros de desnivel.

Realizaremos un recorrido circular para subir al Tozal de Guara. Empezando y terminando en el pueblo de Nocito. En este largo recorrido tendremos que vadear unas cuantas veces los arroyos que bajan de esta sierra, siendo esto junto el desnivel que tendremos que salvar (unos 1,400 metros), una de las dificultades del recorrido. Por poner un ejemplo en el barranco de Pillera que pasaremos hay que cruzar/vadear 7 veces su caudal.


PARQUE NATURAL D'A SIERRA Y AS FOCES DE GUARA

Nos encontramos en la provincia de Huesca en la Sierra de Guara, Parque Natural, **El Parque de la Sierra y los Cañones de Guara**. Parque Natural d'a Sierra y as Foces de Guara en aragonés. La Sierra de Guara se sitúa en el Prepirineo, y al norte de la Hoya de Huesca y Somontano de Barbastro.

Tiene un gran número de accesos debido a su gran extensión. Siendo la ciudad de Huesca, al sur la Sierra, la población de mayor número de habitantes más próxima Parque Natural.

Su estratégica situación, entre las

estepas del Ebro y los Pirineos, encrucijada climática entre lo atlántico y lo mediterráneo, se traduce en una marcada diferencia entre la vegetación de las vertientes Norte y Sur, y en la aparición de numerosas especies exclusivas de estas sierras. En la vertiente Norte, grandes extensiones de quejigar, en altura los pinares de pino silvestre y bosquetes de hayas y a mayor altura encontramos al pino negro, acompañado por algunos pies de abetos.



del

de

al

En la vertiente Sur, es el bosque mediterráneo por excelencia, el encinar, el predominante, junto al pino silvestre a mayor altitud.

En cuanto a la fauna de la Sierra podemos identificar entre sus escarpadas paredes al buitre leonado, volando en círculos ascendiendo en las corrientes térmicas, al quebrantahuesos y al águila real. . Entre los mamíferos, destacan el jabalí, zorro, gato montés, lirones y la garduña, y en los ríos, la trucha y el tritón pirenaico, entre otros, al los pastores llaman guardafuentes, pues cuentan que cuando desaparece, las fuentes secan.

Sus cotas de altitud oscilan entre los 430 metros en el río Alcanadre hasta los **2.077 Pico Guara o Tozal de Guara.**



que
se
del

Gracias a su geología, es un lugar propicio para la práctica de barranquismo y escalada. Cabe destacar, por su espectacularidad, los barrancos del río Belced, con sus más de 20 km de longitud y desniveles superiores a los 800 m, así como la sima de la Grallera Alta de Guara, con 277 m de caída vertical.

La naturaleza del Parque es de carácter cárstico, con abundantes dolinas, grutas, colinas, simas y cañones, además de los mallos y galerías subterráneas. Los suelos están formados por materiales calcáreos, de ahí que a los cañones erosionados por los ríos y torrentes se sumen otros modelados cársticos.

En la Sierra de Guara también perduran restos de la presencia humana desde la Prehistoria. Existen restos de arte rupestre y monumentos megalíticos. Las labores agrícolas y ganaderas tradicionales han transformado el paisaje a lo largo del tiempo, quedando hoy muestras de estos usos en bordas, ermitas medievales, caminos tradicionales, puentes y pasarelas. Pero esta presencia humana en la sierra no ha sido motivo de degradación, sino de mantenimiento de unos recursos que han perdurado hasta nuestros días en un estado de conservación tal, que ha merecido su declaración como **Parque Natural de la Sierra y Cañones de Guara**